

Allegato

T2.03.03e

Piano Comunale di Protezione Civile

Comune di Collesalvetti
Provincia di Livorno



**C.L.E. - Tav.5 Guasticce -
A2_6_7_e**

Aggiornata al 31.12.2021



Attuazione dell'articolo 11 della legge 24 giugno 2009, n.77

ANALISI DELLA CONDIZIONE LIMITE PER L'EMERGENZA (CLE)

Tav. 5 - Guasticce

scala 1:2.000

Regione Toscana
Comune di Collesalvetti

PIANO STRUTTURALE
STRUMENTO DEL TERRITORIO della Regione Toscana (art.10 del D. Lgs. n. 267 del 28/02/2000)

QUADRO CONOSCITIVO

SINDACO
Adelio ANTOLINI

ASSESSORE ALL'URBANISTICA
Mila GIOMMETTI

COORDINATORE PROGETTISTA E REL. PROCEDIMENTO
Arch. LEONARDO ZINCHI
(Servizio Urbanistica)

A2.6.7e












Regione Toscana	Soggetto Realizzatore: Geol. Sergio Crocetti	Settembre 2018
	Collaboratori MZS: Geol. Francesca Biasci Geol. Silvia Cascatore Geol. Roberto Maggiore	
	Collaboratori CLE: Ing. Federico Bernardini Ing. Francesca Novelli	



Legenda

Codice Provincia: 049
Codice Comune: 008

Sistema di gestione dell'emergenza

-  Edificio strategico
-  001 Area di emergenza (AMMASSAMENTO)
-  001 Area di emergenza (RICOVERO)
-  001 Accessibilità
-  001 Connessione
-  Aggregato strutturale
-  001 Unità strutturale interferente appartenente ad un AS
-  001 Unità strutturale interferente isolata
-  001 Unità strutturale non interferente appartenente ad un AS

0 50 100 metri